ГЕНЕРАЛЬНЫЙ ПЛАН ЧИСТИКОВСКОГО СЕЛЬСКОГО ПОСЕЛЕНИЯ РУДНЯНСКОГО РАЙОНА СМОЛЕНСКОЙ ОБЛАСТИ

Карта функциональных зон. М 1:5000.

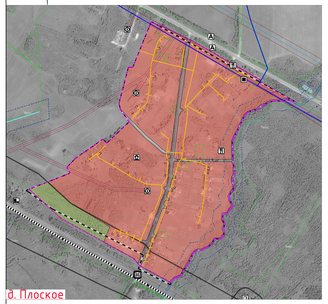

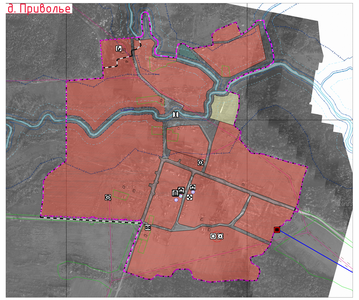

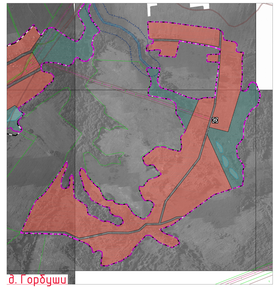

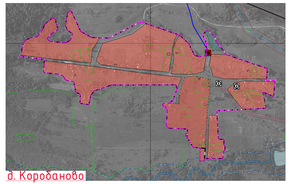

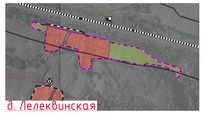



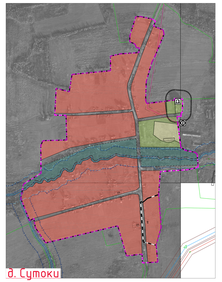



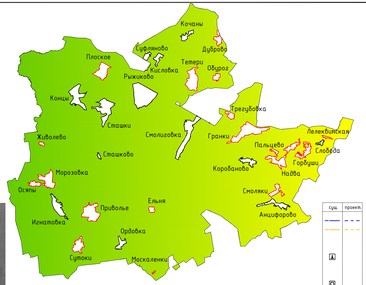

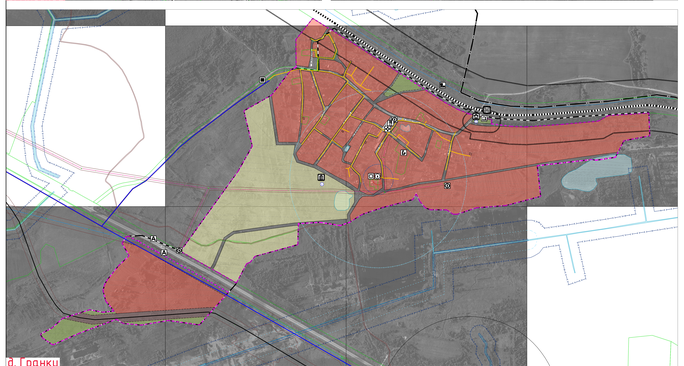

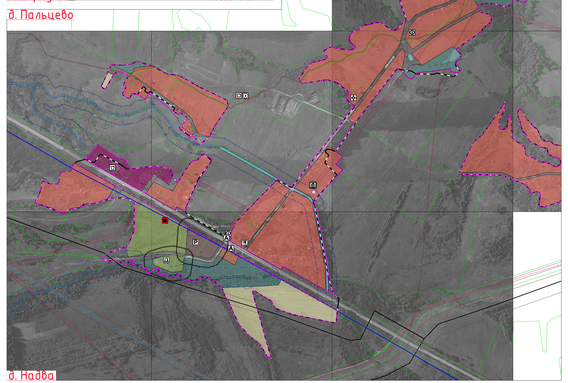

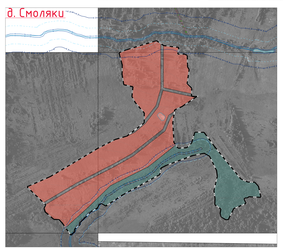

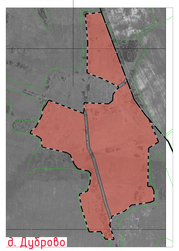

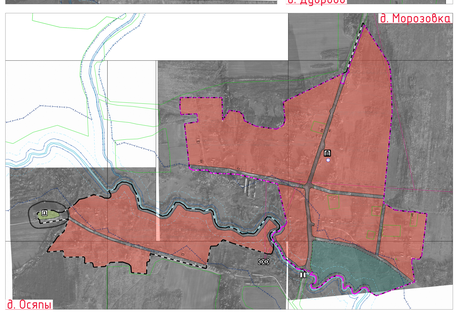

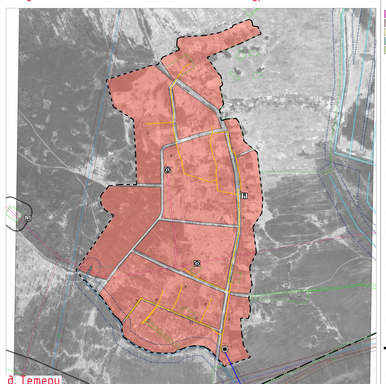

Условные обозначения

Цвет	Условное обозначение
	Границы
	границы населенных пунктов
	границы муниципальных образований
	Границы функциональных зон
	жилые зоны
	зоны специального назначения
	зоны сельскохозяйственного использования
	зоны рекреационного назначения
	зоны специального назначения
	Объекты образования и науки
	дошкольные образовательные организации
	общеобразовательные организации
	Объекты культуры и отдыха
	объекты культуры (музейно-выставочные залы)
	Объекты здравоохранения
	медицинские организации особого вида, обособленные структурные подразделения медицинских организаций, оказывающие первичную медико-санитарную помощь
	Объекты отдыха и туризма
	гостиницы и аналогичные гостиничные средства размещения
	объекты физкультурно-оздоровительного назначения и спортивные объекты
	Прочие объекты обслуживания
	административные здания
	объекты торговли, общественного питания
	непроизводственные объекты по предоставлению населению торговых, бытовых, посреднических и иных подобных услуг
	Предприятия и объекты сельского и лесного хозяйства, рыбоводства и рыболовства
	предприятия по разведению молочного скотоводства (молочное скотоводство)
	Прочие объекты, связанные с производственной деятельностью
	объекты, связанные с производственной деятельностью
	Объекты железнодорожного транспорта
	железнодорожные магистральные пути
	Железнодорожные пути
	железнодорожный путь общего пользования
	Объекты обслуживания и хранения автомобильного транспорта
	стоянка (парковка) автомобилей
	зона объектов придорожного сервиса
	Основополагающие пункты общегосударственного постоянного геодезического транспорта
	геодезический пункт
	Искусственные дорожные сооружения
	мостовые сооружения
	путепроводы, дорожные в различных уровнях и железнодорожный переезд
	Электрические подстанции
	электрическая подстанция 110 кВ
	электрическая подстанция 35 кВ
	трансформаторная подстанция (ТП)
	Линии электропередачи (ЛЭП)
	линии электропередачи 110 кВ
	линии электропередачи 10 кВ
	линии электропередачи 35 кВ
	линии электропередачи 6 кВ
	Магистральные трубопроводы для транспортировки жидких и газообразных углеводородов
	магистральный газопровод
	Объекты добычи и транспортировки газа
	газораспределительная станция (ГРС)
	пункт редуцирования газа (ПРГ)
	Распределительные трубопроводы для транспортировки газа
	газопровод распределительный высокого давления
	газопровод распределительный низкого давления
	Объекты теплоснабжения
	источник тепловой энергии
	Объекты водоснабжения
	водонапорная башня
	артезианская скважина
	Сеть водоснабжения
	водопровод
	Объекты водоотведения
	очистные сооружения ВОС
	Сеть водоотведения
	канализация напорная
	Объекты СБО
	контейнерная площадка накопителя
	объекты почтовой связи
	Гидротехнические сооружения
	рекреационные и декоративные гидротехнические сооружения
	Рыбное разведение
	стойбище
	Объекты культурного наследия (ОКН)
	памятник
	Всемирное культурное наследие
	номер ОКН согласно Том 5
	Границы зон с особыми условиями использования территорий
	санитарно-защитная зона (предприятия, сооружения) с этим объектом
	охранная зона электрических сооружений
	охранная зона, расположенная в границах В СЗЗ ГПА
	санитарно-защитная зона (от стационарных)
	водоохранная зона
	прибрежная защитная полоса
	береговая полоса
	первый пояс зоны санитарного охраны источников водоснабжения
	второй пояс зоны санитарного охраны источника водоснабжения
	третий пояс зоны санитарного охраны источника водоснабжения
	Гидрологические водные объекты
	водная (реки, ручьи, озера)
	водная (озера, пруд), обособленный карьер, водохранилище
	прочие земельные участки, свободные и занятые сооружениями В СЗЗ
	водоотвод (водосвод, дренаж)

Изм.	Кол.уч.	Лист	№ док.	Подп.	Дата
Разработал					
Проверил					
Гл.специалист					
Гл.архитектор проекта					

Муниципальный контракт №0120200020000060001 от 11.05.2021 г. ПК-19

Генеральный план Чистиковского сельского поселения Руднянского района Смоленской области

Генеральный план

Стадия	Лист	Листов

Карта функциональных зон. М 1:5000

Муниципальное бюджетное учреждение «Институт развития территорий Смоленской области»